

PIANO STRUTTURALE COMUNALE

SSG_tav.3
CARTA GEOMORFOLOGICA
Scala 1:25.000

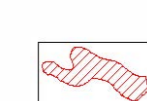
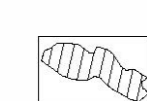
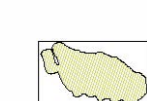

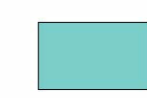
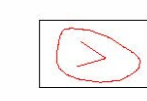


Allegato
La Commissione Straordinaria
Mammì - Borilusse - Conio
Il Dirigente dell'Area Urbanistica
Arch. Benincasa
N° 3 DEL 15/09/2022
APPROVATO CON DELIBERA DELLA COMMISSIONE STRAORDINARIA
CON IL POTERE DEL CONSIGLIO COMUNALE

Sindaco
Salvatore Migale
Assessore Urbanistica
Domenico Voce
Segretario Generale
Anna Rocca
Dirigente di settore
Ottavio Rizzuto
Ufficio di piano
Pietro Coterisano,
Gaetano Ciampà,
Giovanni Della Rovere,
Francesco Foderaro,
Angelo Manna

Consulenza aspetti urbanistici
Sergio Dinale con Kristiana D'Agnolo

Studio geologico
Beniamino Tenuta,
Beniamino Cairà,
Giuseppe Melichionda
Massimo Alta,
Domenica Liporace
Studio agronomico
A. • • • • •
Valutazione Ambientale Strategica
S. • • • • •

LEGENDA

-  Frana Attiva - PAI
-  Frana Quiescente - PAI
-  Zona ad erosione intensa - PAI
-  Area in Erosione Costiera - PAI
-  Area in Ripascimento - PAI
-  Franosità quiescente e di prima generazione
-  Aree soggette a fenomeni erosivi accelerati evolvibili a fenomenologia calanchiva
-  Incisione Torrentizia

