






	<b>Comune di Cutro</b> Provincia di Crotona
	<b>Piano Comunale di Protezione Civile</b>
TAVOLA	
13	PLANIMETRIA VIABILITA' E INFRASTRUTTURE PRINCIPALI
Rev. anno 2022	Arch. Luigi Bertinazzo Geom. Angelo Manna Geom. a.r. Salvatore Borrelli

LEGENDA

-  FF.S.
-  Vie di fuga
-  Direzione Catanzaro
-  Direzione Crotona
- Strade: SS - SP - SC
-  Pista aeroporto di Crotona
-  Insediamenti abitativi