

 <b>Comune di Cutro</b> Provincia di Crotona	
<b>Piano Comunale          di          Protezione Civile</b>	
TAVOLA	
21B	<b>PLANIMETRIA AREE DI EMERGENZA          - SAN LEONARDO -</b>
Rev. anno 2022	Arch. Luigi Benincasa Geom. Angelo Manna Geom. a.r. Salvatore Borrelli

Località	Denominazione	Coordinate	Superficie/Tipo Terreno		Presenza riforimenti laterali	Presenza scacchi stagati	Altezza allentamento	illuminazione pubblica	Presenza recinzione e tipologia	Area sorvegliata	
			[mq]	[m]							
15	San Leonardo	Campo sportivo	18°57'13.07"N	18°56'18.34"E	2200	prato	1 senza battuta	si	si	si	no
16	San Leonardo	Scuola	18°57'15.27"N	18°56'14.41"E	5000	prato+accostato	si	si	si	si	no
17	San Leonardo	Piazza Municipio	18°57'19.91"N	18°56'16.09"E	2200	prato	si	si	si	si	no
18	Mare	ex Lido del Sole	18°56'23.88"N	18°56'18.87"E	9100	prato	si	si	si	no	no
19	Mare	ex Lido del Sole	18°56'23.89"N	18°56'16.49"E	4100	prato	si	si	si	no	no
20	Mare	ex Lido del Sole	18°56'24.83"N	18°56'13.31"E	3000	prato	si	si	si	no	no


**SCHEDA DATI TECNICI**

**Legenda**


vie di fuga


 direzione Catanzaro


 direzione Crotona


 vie di fuga

 edifici pubblici


 area soccorritori elicottero


 Area prima attesa


 Aree polazione

 Aree soccorritori

 SS106

 strade provinciali

 ferrovia

 confine comunale

