

PIANO COMUNALE SPIAGGE - P.C.S.

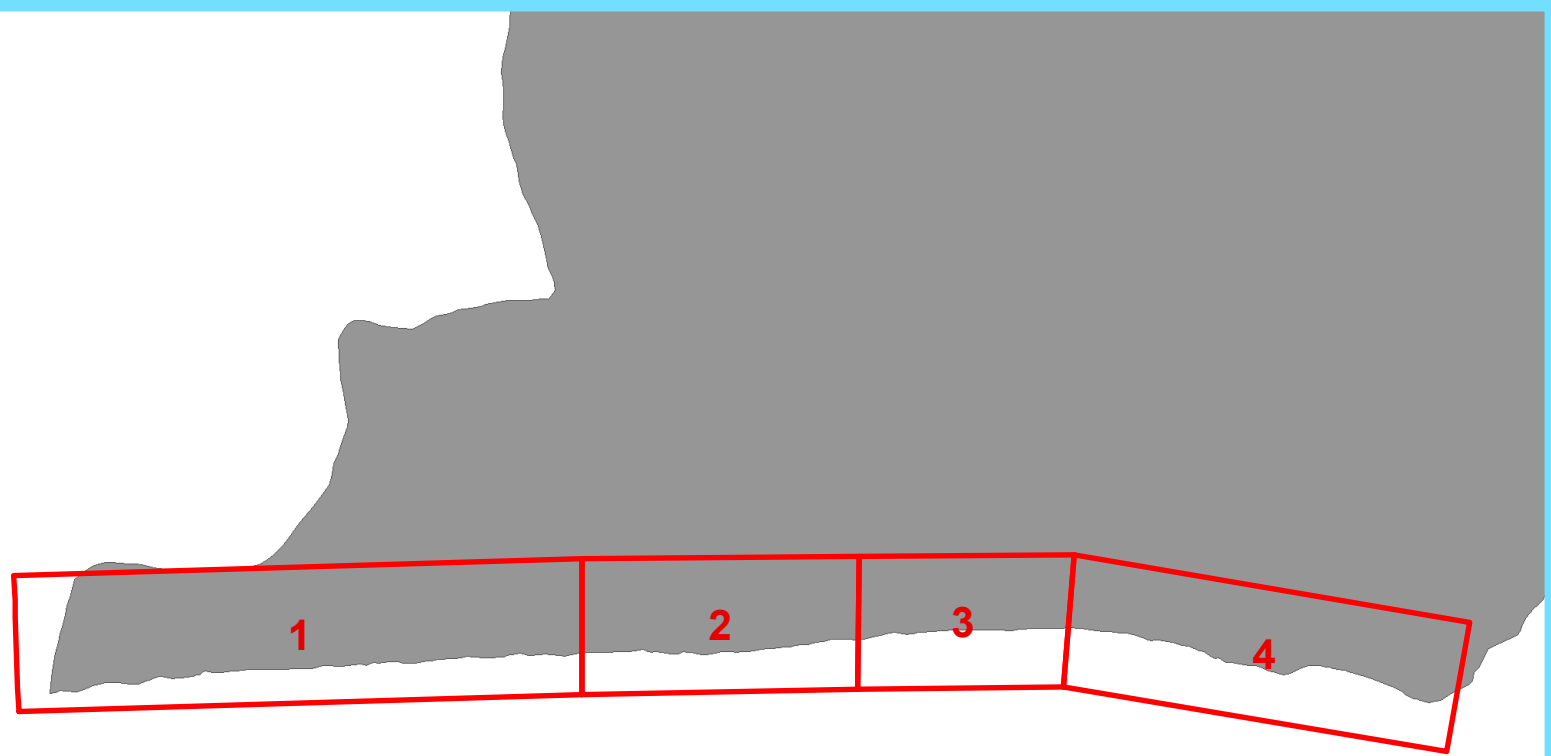
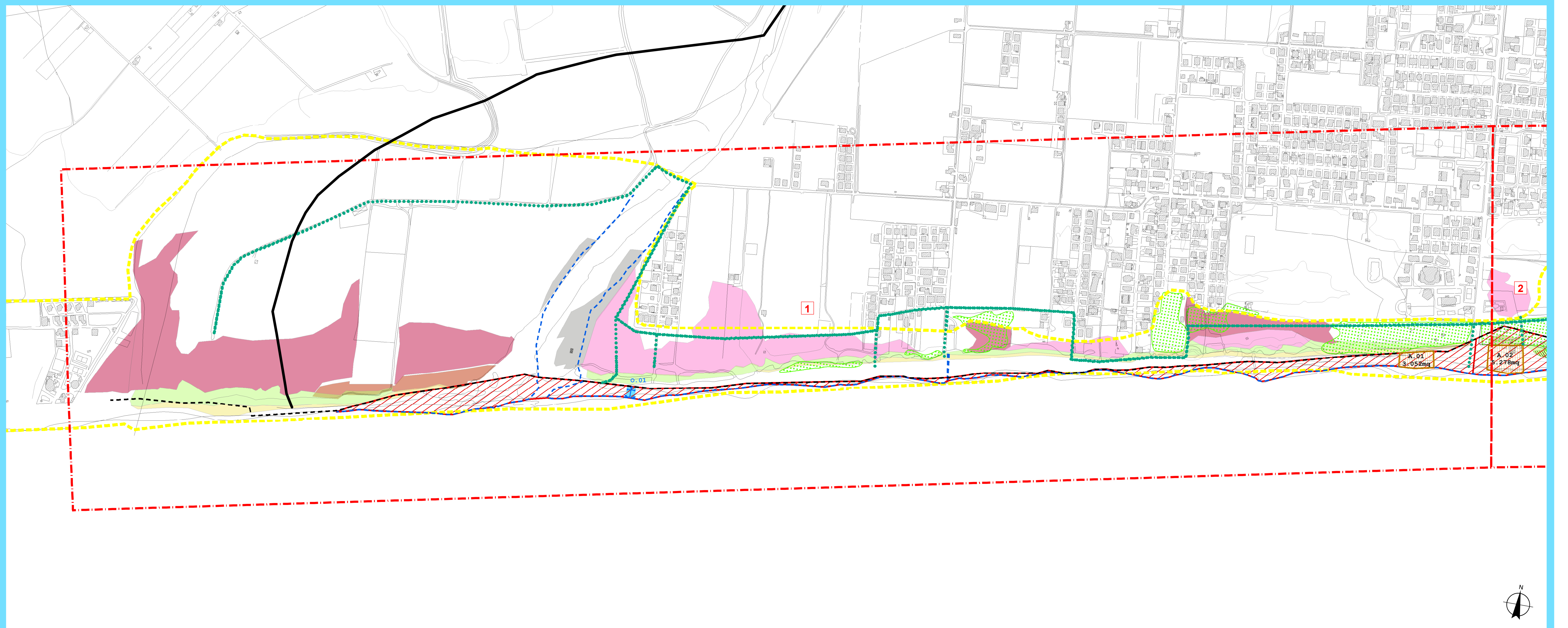
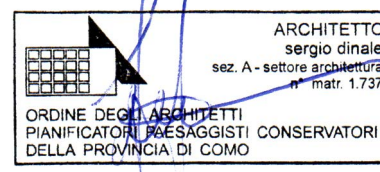
Tav. 2.1a. Piano Particolareggiato. Zonizzazione.

data di elaborazione - Novembre 2023

scala 1:5.000

Sindaco
Dott. Antonio Ceraso
Segretario generale
Dott.ssa Stefania Tutino
Responsabile Area Urbanistica
Ing. Armando Bruno Galdy

Progettisti incaricati
Ing. Sara Balduino
d.r.h. architetti associati
Arch. Sergio Dinale
collaborazione
Arch. Kristiana D'Agnolo



zona 1. fiume Tacina - via Mare Ionio
zona 2. via Mare Ionio - torrente Puzzofieto
zona 3. torrente Puzzofieto - torrente Dragone
zona 4. torrente Dragone - torrente Purgatorio

- confine comunale catastale
- - - - - dividente demaniale marittimo
- - - - - linea di costa
- ▨ ambito di intervento del PCS
- ▨ zona 1. fiume Tacina - via Mare Ionio
- ▨ zona 2. via Mare Ionio - torrente Puzzofieto
- ▨ zona 3. torrente Puzzofieto - torrente Dragone
- ▨ zona 4. torrente Dragone - torrente Purgatorio
- ▨ E.n. aree oggetto di concessione demaniale marittima esistente
- ▨ A.n. aree oggetto di adeguamento delle concessioni esistenti
- ▨ M.n. aree oggetto di concessione demaniale marittima prevista
- ▨ P.n. area per la piccola pesca e/o parcheggio imbarcazioni
- ▨ area demaniale occupata interessata da provvedimenti in corso
- ▨ aree di salvaguardia interne all'area demaniale
- ▨ pineta
- ▨ via di accesso al Demanio
- ▨ strada di progetto (Piano Attuativo in corso)

- ▨ SIC (Steccato di Cutro e Costa del Turchese)
- ▨ 2210 dune fisse del litorale
- ▨ 2120 dune mobili del litorale
- ▨ 92D0 gallerie e forteti ripari meridionali
- ▨ 2230 dune con prati di Malcomietalia
- ▨ 2240 dune con prati di Brachypoidalia
- ▨ 9320 foreste di Olea e Ceratonia
- ▨ phragmitetum communis

