

# PIANO COMUNALE SPIAGGE - P.C.S.

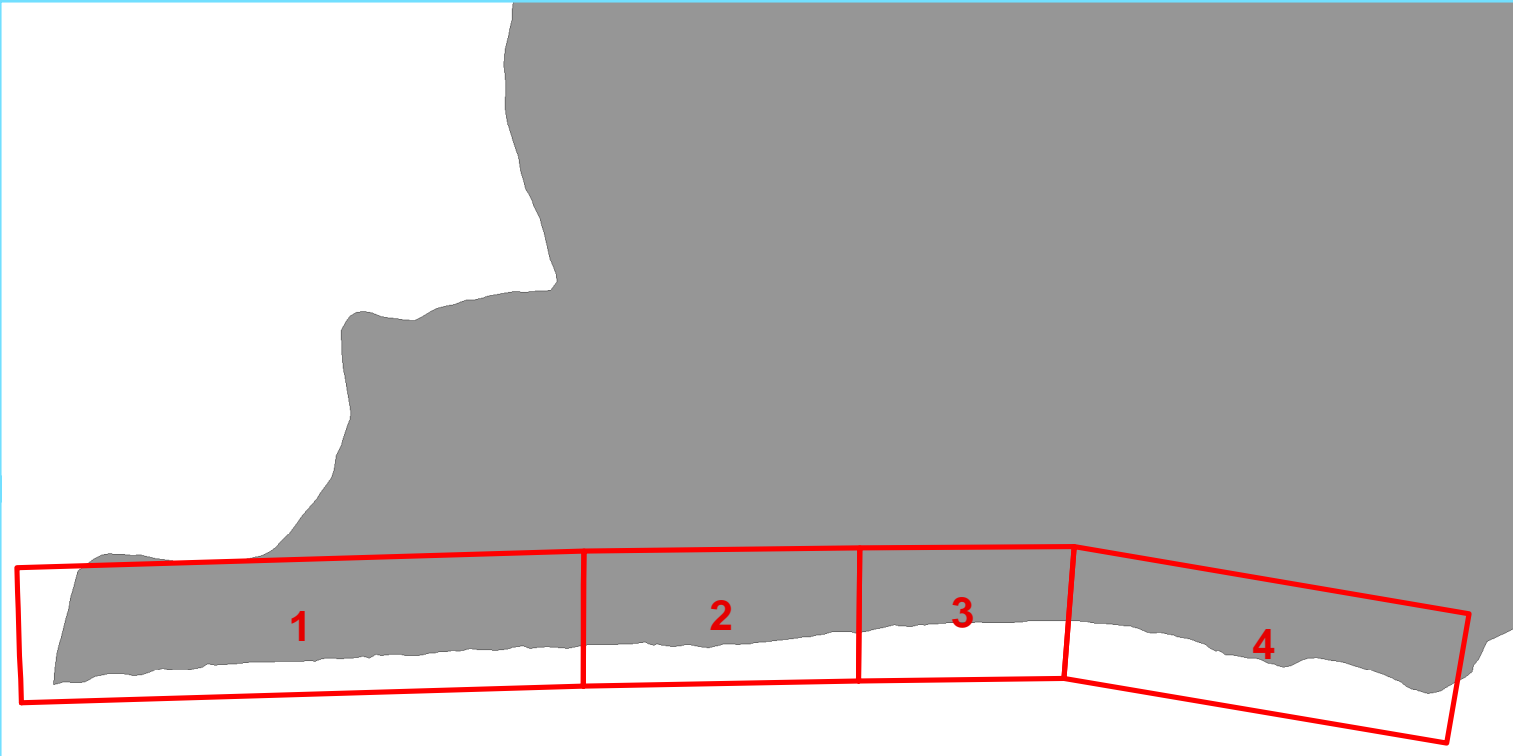
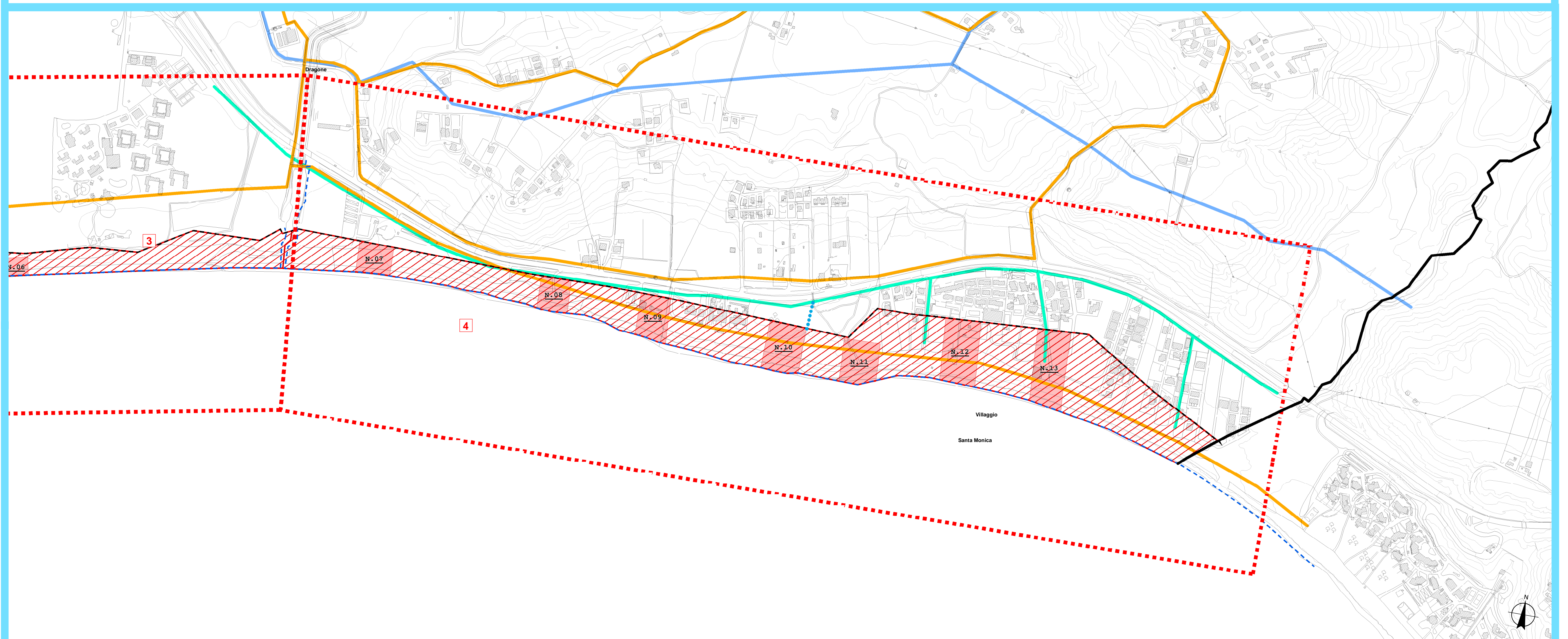
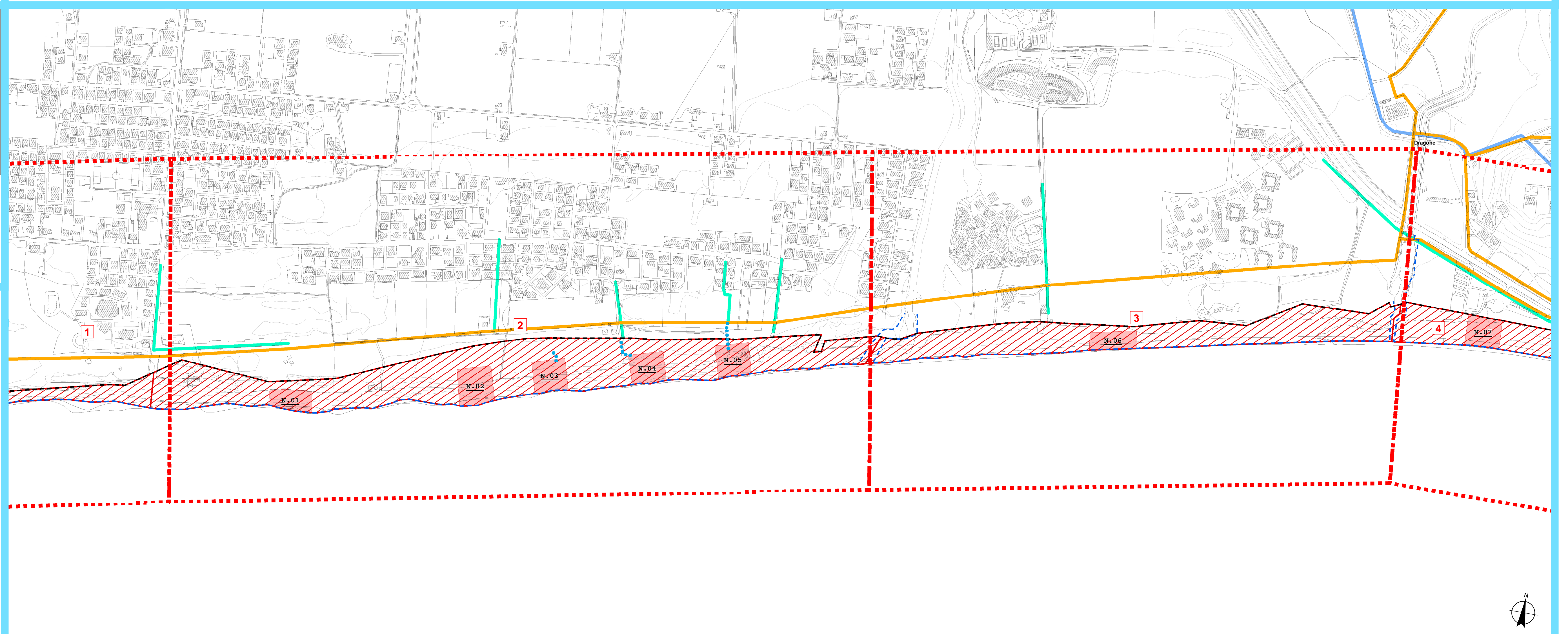
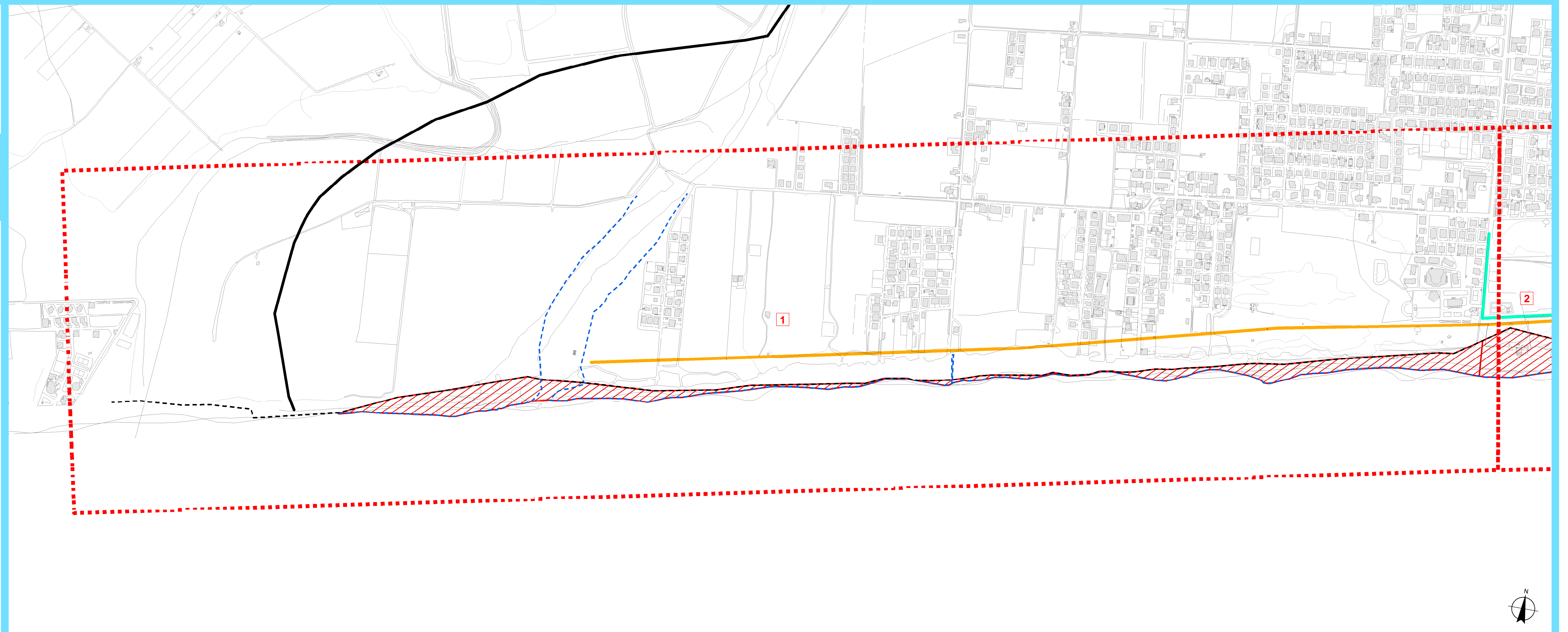
## Tav. 2.2. Piano Particolareggiato. Urbanizzazioni

data di elaborazione - Novembre 2023

scala 1:5.000

Sindaco  
Dott. Antonio Ceraso  
Segretario Generale  
Dott.ssa Stefania Tutino  
Responsabile Area Urbanistica  
Ing. Armando Bruno Galdy

Progettisti  
Ing. Sara Balduino  
d:rh architetti associati  
Arch. Sergio Dinale  
collaborazione  
Arch. Kristiana D'Agnolo



zona 1. fiume Tacina - via Mare Ionio  
zona 2. via Mare Ionio - torrente Puzzofiglio  
zona 3. torrente Puzzofiglio - torrente Dragone  
zona 4. torrente Dragone - torrente Purgatorio

- confine comunale catastrale
- - - dividente demaniale marittimo
- - - linea di costa
- ▨ ambito di intervento del PCS
- ▨ zona 1. fiume Tacina - via Mare Ionio
- ▨ zona 2. via Mare Ionio - torrente Puzzofiglio
- ▨ zona 3. torrente Puzzofiglio - torrente Dragone
- ▨ zona 4. torrente Dragone - torrente Purgatorio
- n° aree oggetto di concessione demaniale marittima prevista
- condotta fognaria principale (esistente)
- rete idrica principale (esistente)
- rete idrica costiera (esistente)
- derivazioni CDM (progetto)